












Рабочий лист 1. Нанесение на карту пути в школу

1. По присланной учителем ссылке открой картографическое веб-приложение «Нанесение на карту пути в школу». Местоположение твоей школы отмечено на карте значком .

2. Введи в строке поиска адреса свой домашний адрес. Из выпадающего меню строки поиска выбери свой домашний адрес, на веб-карте отобразится местоположение дома (на карте отмечено красным крестиком). Для нанесения дома на карту выбери в меню картографического веб-приложения значок  и затем отметь свой дом на карте. Ты отметил свой дом на карте!

3. Отметь на карте все способы передвижения, которые ты используешь по дороге в школу. В меню картографического веб-приложения ты видишь способы передвижения

в школу отмечены разными значками:  Пешком  Скейтборд  Самокат
 Велосипед  Автомобиль  Поезд  Автобус  Трамвай 
Троллейбус

4. Измерь линейкой отрезки пути в школу при разных способах передвижения  и заполни таблицу:

Способ передвижения	Расстояние (км)
Пешком	
На общественном транспорте	
На автомобиле	
На велосипеде	
На скейтборде	
На самокате	

5. Ответь на вопрос:

- Какой способ передвижения на твоём пути в школу самый безопасный для тебя? Обоснуй!

.....

.....

.....

.....

.....